



Szám: 01/ 47 - 28.../ 2024.

ELŐTERJESZTÉS

Készült: A Képviselő-testület 2024. március 12-i soros ülésére

Tárgy: Tour de Balaton

Melléklet: 1 pld. kérelem

Előterjesztő: Tósoki Imre polgármester
Ellenjegyezte: dr. Nagy Rusztem Zoltán jegyző
Előterjesztést készítette: Szabó Kálmán

Tárgyalás:	nyilvános ülés	<input checked="" type="checkbox"/>
	zárt ülés	<input type="checkbox"/>
Elfogadás:	egyszerű többség	<input checked="" type="checkbox"/>
	minősített többség	<input type="checkbox"/>
Véleményezi:	Pénzügyi és Gazdasági Bizottság	<input checked="" type="checkbox"/>
	Szociális Bizottság	<input type="checkbox"/>

Tisztelt Képviselő-testület!

A Vuelta Sportegyesület (2100 Gödöllő, Szabadság út 6.) 2024. május 25-én szombaton 10. alkalommal szervez „Tour de Balaton” néven Balaton-kerülő kerékpáros túrát 5 távon, melyből a „Balaton XL” 206 km), a „Balaton L” (168 km) és a „Balaton M” táv halad át Tihany településén, nagyjából 9:00 és 18.00 óra között.

A kerékpárosok túra tempóban haladnak, nem versenyeznek. A résztvevők a túrára történő nevezésükkel vállalják a KRESZ szabályainak betartását.

A szervezők a túra sikeres lebonyolítása érdekében az alábbiakhoz kérik a Képviselő-testület hozzájárulását:

- I. Az alábbi, Tihany község kezelésében lévő **kerékpárutak használata**: 2024. május 25-én:

- a) „Balaton XL” túra: Aszófő irányából - 71-es út melletti kerékpárút – lepke sor – 71-es út melletti kerékpárút – Balatonfüred
 - b) „Balaton L” túra: Aszófő irányából – 71-es út melletti kerékpárút – Lepke sor – kerékpárút – Tihany kikötő – Váralja utca – Klebelsberg Kuno utca – kerékpárút – Kenderföldi út- Rév utca – Tihany Rév állomás - Szántód
 - c) „Balaton M” túra: Szántód irányából – Tihany Rév állomás – Rév utca kerékpárút – Kenderföldi út – kerékpárút – Klebelsberg Kuno utca – Tihanyi kikötő – kerékpárút – lepke sor – Balatonfüred
- II. A biztonságról a szervezők és a megyei rendőrkapitányság gondoskodik, de kéri, hogy az Önkormányzat a **rendezvény lebonyolítását polgárőrökkel, rendezőkkel segítse.**
- III. A rendezők kéri a hozzájárulást ahhoz, hogy a fontosabb keresztezésekben A/4 méretű, fehér alapon piros nyilakkal és Tour de Balaton matricával ellátott **táblákat helyezzenek ki**, a rendezvény előtti szerdától a rendezvényt követő keddi napig.
- IV. Továbbá kéri, hogy az **útvonaljelölés során engedélyezzék a szervezőknek 2 db. 50 cm³ robogó használatát** a túra útvonala mentén, valamint a kerékpárúton.

Fentiek alapján kérem az előterjesztés megtárgyalását és a határozati javaslat elfogadását.

HATÁROZATI JAVASLAT:

Tihany Község Önkormányzat Képviselő-testületének .../2024. (III.12.) önkormányzati határozata

Tihany Község Önkormányzatának Képviselő-testülete megtárgyalta a **Vuelta Sportegyesület** (2100 Gödöllő, Szabadság út 6.) kérelmét és az alábbi döntést hozza:

Tihany Község Önkormányzatának Képviselő-testülete hozzájárulását adja 2024. május 25. napján a „**Tour de Balaton**” néven Balaton-kerülő kerékpáros túra megszervezéséhez Tihany község területén a kérelmező által leírt útvonalon az Önkormányzat tulajdonában lévő terület igénybevételeivel, tájékoztató táblák kihelyezésével.

Az önkormányzatnak a rendezvény lebonyolításához személyzetet nem áll módjában biztosítani, a rendezvény balesetmentes lebonyolítása, az útvonalak biztosítása, az érintett lakosság tájékoztatása a kérelmező feladata.

A hozzájárulás út és parkoló lezárására nem jogosít, a forgalmat a rendezvény ideje alatt folyamatosan biztosítani kell.

A hozzájárulás nem mentesít egyéb hozzájárulások és engedélyek beszerzése alól.

A sportesemény szervezése és lebonyolítása során a KRESZ szabályait be kell tartani.

1./ A Képviselő-testület felhatalmazza a polgármestert a szükséges dokumentumok aláírására és kéri, hogy gondoskodjék a közzétételről.

Határidő: 2024. március 31.

Felelős: polgármester

Kapja: műszaki csoportvezető, pénzügyi vezető

Tihany, 2024. március 4.




Az előterjesztés törvényes!

dr. Nagy Ruzssem Zoltán
jegyző

The stamp is circular and contains the text: "TIHANY KÖZSEG ÖNKORMÁNYZATA" around the top edge, "TIHANY" in the middle, and "TIHANY" at the bottom. In the center is a coat of arms. The number "6." is printed below the coat of arms. A handwritten signature in blue ink is written over the top part of the stamp.

Tihany Község Önkormányzat
Tósoki Imre Polgármester Úr részére
8237 Tihany, Kossuth Lajos u. 12.
onkormanyzat@tihany.hu
polgarmester@tihany.hu



1. oldal

2024. február 7.

Tárgy:
Hozzájárulási kérelem
Tour de Balaton 2024

Tisztelt Polgármester Úr!

A Vuelta Sportiroda **2024. május 25-én**, szombaton immár **10.** alkalommal szervez Tour de Balaton néven Balaton kerülő kerékpáros túrát. Célunk a balatoni kerékpárút népszerűsítése az aktív kikapcsolódást kereső hobby sportolóknak, családok körében. Az esemény 5 távon kerül megrendezésre (6 km (XS), 30 km (S), 78 km (M), 168 km (L), 206 km (XL)), melyből a „Balaton XL”, a „Balaton L” és a „Balaton M” táv halad át az Önök településén.

Útvonal és áthaladás

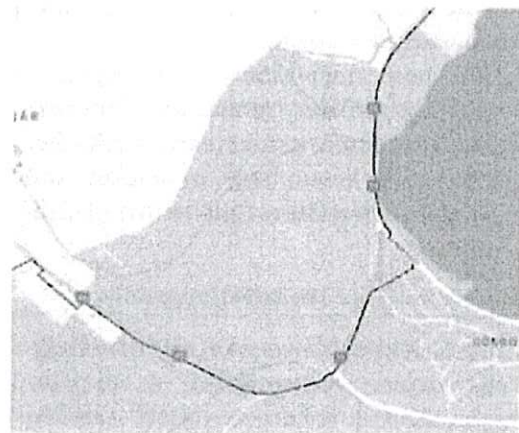
- A Balaton XL (206 km) és a Balaton L (168 km) hosszú túra reggel 6 órakor szakaszos rajttal indul Siófokról Zamárdi irányába, és még aznap este ott is ér véget. A kerékpárosok várható létszáma 1200 fő.
- A 78 km hosszú Balaton M túra délelőtt 9:00 órakor szakaszos rajttal indul Siófokról, majd a résztvevők komppal érkeznek az Északi-Partra. A kerékpárosok várható létszáma 700 fő.

A kerékpárosok várhatóan nagyjából 9:00 és 18:00 között haladnak át a településen.

A kerékpárosok túra tempóban haladnak, egyedüli céljuk a kítűzött táv teljesítése, nem céljuk a minél rövidebb idő alatt történő haladás, tehát nem versenyeznek. A résztvevők a túrára történő nevezésükkel vállalják, hogy a KRESZ szabályait betartják, melynek fontosságára a szervezők előzetesen az esemény internetes oldalán is, valamint a túra indulása előtt a helyszínen is felhívják a figyelmüket.

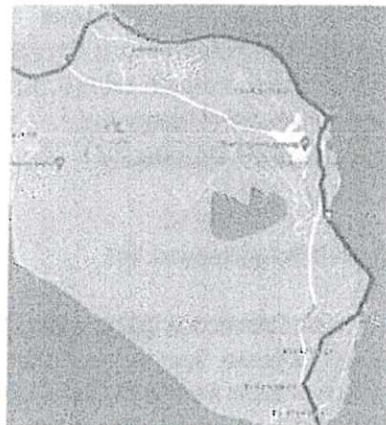
A túra sikeres lebonyolításához, kérem hozzájárulását az alábbi Önök kezelésében álló kerékpárutak / kerékpárbarát utak használatára 2024. május 25-re:

Balaton XL túra
Aszófő irányából - 71-es út melletti kerékpárút -
Lepke sor - 71-es út melletti kerékpárút →
Balatonfüred



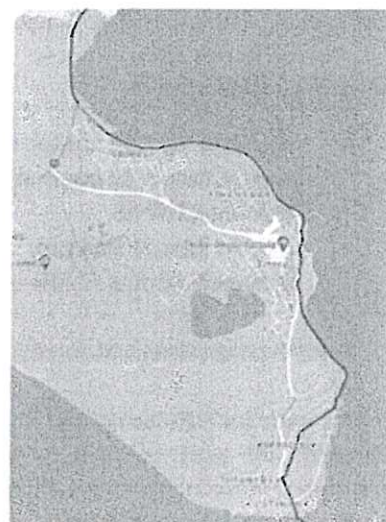
Balaton L túra

Aszófő irányából - 71-es út melletti kerékpárút - Lepke sor - kerékpárút - Tihany kikötő - Váralja utca - Klebersberg Kuno utca - kerékpárút - Kenderföldi út - Rév utca - Tihany Rév állomás → Szántód



Balaton M túra

Szántód irányából - Tihany Rév állomás - Rév utca kerékpárút - Kenderföldi út - Kerékpárút - Klebersberg Kuno utca - Tihanyi kikötő - kerékpárút - Lepkes sor → Balatonfüred



A biztonságról, ahol szükséges a szervezők, polgárőrök és a megyei rendőrkapitányságok gondoskodnak. A fontosabb csomópontoknál rendőri forgalomirányítást alkalmazunk. A forgalmasabb helyekre a szemközti irányból tájékoztató táblákat helyezünk ki a szintén Balaton körül közlekedő kerékpárosok számára.


Kérjük, hogy amennyiben erre lehetőség van, a túra balesetmentes lebonyolítását segítse elő azzal, hogy polgárőrökkel, rendezőkkel biztosítja a kerékpáros csoportok haladását a település útjain, a kritikus pontokon, az útkereszteződésekben. Amennyiben forgalomirányítási, polgárőri segítséget tud nyújtani, úgy kérem, hogy az illetékes kollégája vegye fel a kapcsolatot az túra szervezőjével, a túra útvonalának felelősével (elérhetőség lejjebb).

Útvonaljelölés és behajtási engedély

Túrázóink kijelölt útvonalon való haladását a fontosabb kereszteződésekben kihelyezett, A4-es méretű fehér alapon piros nyilakkal, és Tour de Balaton matricával ellátott táblákkal segítjük. A táblák legkorábban a rendezvény előtti szerdán kerülnek kihelyezésre és a rendezvényt követő keddig maradnak.

Kérem, hozzájárulásukat az ideiglenes irányító táblák kihelyezésére.

Továbbá kérem, hogy az útvonaljelölés során engedélyezzék szervezőinknek 2 db 50 cm³ robogó használatát a túra útvonala mentén, illetve a kerékpárúton. Útvonaljelölőink Tour de Balaton rendezői matricával vannak ellátva.



Kapcsolattartás

Kapcsolattartás útvonallal kapcsolatban:

- Kiss Sándor Telefon: +36 30 835-6674

email: kiss.sandor@tdh.hu

Kapcsolattartás engedélyeztetéssel kapcsolatban:

- Grman Lina Luca Telefon: +36 30 202 8579

email: engedely@tdh.hu

A rendezvény lebonyolításáért felelős:

- Vuelta Sportegyesület
- Székhely: 2100 Gödöllő, Szabadság út 6.
- Telephely/Postacím: 1103 Budapest, Hangár utca 10.
- Felelős főszervező: Eisenkrammer Károly, elnök
- Telefon/Fax: 06-1 / 273-18-61
- E-mail: info@vuelta.hu, Honlap: www.tourdebalaton.hu

Tisztelettel,

Eisenkrammer Károly
Vuelta Sportegyesület

Vuelta Sportegyesület
2100 Gödöllő, Szabadság út 6.
Adószám: 18694923-2-13
Bankszámlaszám - MKB Rt.
10300002-20147291-00003285