



# TIHANYI KÖZÖS ÖNKORMÁNYZATI HIVATAL

8237 Tihany, Kossuth L. u. 12.

Tel:87/538-030

[onkormanyzat@tihany.hu](mailto:onkormanyzat@tihany.hu)

Szám: 01/ 51 - <sup>140</sup>..... / 2023.

## ELŐTERJESZTÉS

**Készült:** A Képviselő-testület 2023. július 13-i ülésére

**Tárgy:** Közterületek elnevezése - pontosítás

**Mell:** 2 db

**Előterjesztő:** Tósoki Imre polgármester

**Ellenjegyezte:** Dr. Percze Tünde jegyző

**Előterjesztést készítette:** Varró Ferencné ig. ügyintéző

<b>Tárgyalás:</b>	<u>nyilvános ülés</u>	<input checked="" type="checkbox"/>
	zárt ülés	<input type="checkbox"/>
<b>Elfogadás:</b>	<u>egyszerű többség</u>	<input checked="" type="checkbox"/>
	minősített többség	<input type="checkbox"/>
<b>Véleményezi:</b>	Pénzügyi és Gazdasági Bizottság	<input type="checkbox"/>
	Szociális Bizottság	<input type="checkbox"/>

### Tisztelt Képviselő-testület!

Vonatkozó jogszabályi helyek:

Magyarország helyi önkormányzatairól 2011. évi CLXXXIX. törvény:

13. § (1) A helyi közügyek, valamint a helyben biztosítható közfeladatok körében ellátandó helyi önkormányzati feladatok különösen:

3. a közterületek, valamint az önkormányzat tulajdonában álló közintézmény elnevezése;

42. § A képviselő-testület hatásköréből nem ruházható át:

8. közterület elnevezése, köztéri szobor, műalkotás állítása;

Az előző tanácsi rendszerben a Községi Tanács 26/1983.(XI.16.) sz. vb. határozata alapján a Fürdőtelep megszüntetésével kettő közterület alakult volna ki, a Váralja út (a korábbi Fürdőtelep a Limnológiai szolgálati lakásoktól az ELTE üdülőig), illetve a Garay János utca (a korábbi fürdőtelepnek az óvodától a FŐTAXI üdülőig). Mellékeljük az akkori határozat másolatát.

A megszüntetés 1984.01.01-től élt volna.

Miután a jelzett határozatban az érintett közterületek lehatárolása teljesen pontatlan, ezért a Földhivatalnál a mai napig nincs rendben a közterületek elnevezése. Térképeken, lakcímeiken szerepelnek ugyan utcanevek, de áttekintve az ingatlan-nyilvántartást kiderült, hogy a határozati javaslatban szereplő 6 helyrajzi szám névtelen közterületként, míg egy transzformátorházként szerepel.

Hivatalunk végzi a címregiszter felülvizsgálatát, a házszámok rendezését, mely kapcsán elengedhetetlen a közterületek elnevezése, rendezése. A Váralja közterület a korábbi határozat ellenére út helyett utca megjelöléssel került a lakcímnnyilvántartásba, amin már nem célszerű változtatni, mivel az itt található ingatlanok a Váralja utcára lettek számozva.

A Váralja utca a következő helyrajzi számokon található: 601, 589, 605 hrsz.

A Garay János utca helyrajzi számai: 640, 654, 661. hrsz.

Míndezek alapján kérjük a javaslat megtárgyalását és javasoljuk elfogadását.

*HATÁROZATI JAVASLAT*  
**Tihany Község Önkormányzat Képviselő-testületének**  
**...../2023. (VII.13.) határozata**

**Tihany Község Önkormányzat Képviselő-testülete megtárgyalta a KCR rendezése kapcsán szükségessé váló, közterületi elnevezések helyreigazítására tett jegyzői javaslatot.**

**Figyelemmel a Községi Tanács 26/1983.(XI.16.) sz. VB. számú határozatára és az eltelt 40 évben kialakult helyzetre az alábbi döntést hozza:**

- **Tihany Község Önkormányzata a tulajdonában lévő tihanyi 601, 589, és 605 hrsz-ú ingatlanokat – névtelen közterületeket - Váralja utca elnevezéssel látja el,**
- **Tihany Község Önkormányzata a tulajdonában lévő tihanyi 640 és 654. hrsz-ú névtelen közterületeket, valamint a 661. hrsz-ú un. transzformátorház elnevezésű közterületet Garay János utca elnevezéssel látja el.**

**1./ A testület kéri a jegyzőt, hogy a fenti döntés ingatlan-nyilvántartási átvezetéséről gondoskodják, a polgármestert felhatalmazza a bejegyzési kérelem aláírására.**


**Határidő: 2023. július 30.**


**Felelős: jegyző, polgármester**

**Kapja: KCR ügyintéző (Varró Ferencné), földhivatal**

Tihany, 2023. július 7.

Az előterjesztés törvényes!

  
Dr. Pereze Tünde  
jegyző

  
Tószoki Imre  
polgármester



25/1983. / XI. 16./ sz. vb. határozat.

Végrehajtó Bizottság a Minisztertanács Tanácsi Hivatala Elnökének 1/1976. /III.15./ MTH. rendelkezés 7. §./1/ bekezdésében biztosított jogkörében eljárva 1984. január 1-i hatállyal a következő utca elnevezéseket adja:

P o s t a k ö z / a korábbi Kis utca 1-7 hsz-a/  
V á r a l j a ut / a korábbi Fürdőtelep a Limnológiai szolgálati lakásoktól az ELTE. üdülőig./  
G a r a j János utca / a korábbi fürdőtelepnek az óvodától a FÓTAXI üdülőig./továbbá

- a Major utca területét megnöveli a Kierdőtelep irányába,
- a Völgy utcát meghosszabbítja a Kiserdőtelep irányába,
- a Kossuth utca területét a község helységnev táblájáig meghosszabbítja.

U t a s í t j a

szakigazgatási szerv vezetőt, hogy az új utcák elnevezésével, az utcák területének megnövelésével kapcsolatos adminisztrációs feladatokat végeztesse el és az illetékes hatóságokat a változásokról tájékoztassa.

Határidő: 1984. január 10. a tájékoztatásra.  
1984. június 30. adminisztrációs feladatok elvégzésére.

Felelős: szakig. szerv vezető.

#### N A P I R E N D U T Á N :

Ható Árpád vb.titkár ismerteti a 4/1983. / X.20./ ÁMBH, valamint az 1045/1983 / X.27./ Mt.h. sz. rendeleteket.

A jogszabályismertetéssel kapcsolatban kérdés, hozzászólás nem hangzott el.

Nagy Dezső tanácselnök bejelenti, hogy a legközelebbi végrehajtó bizottsági ülést 1983. december 14-én tartjuk, melynek napirende:

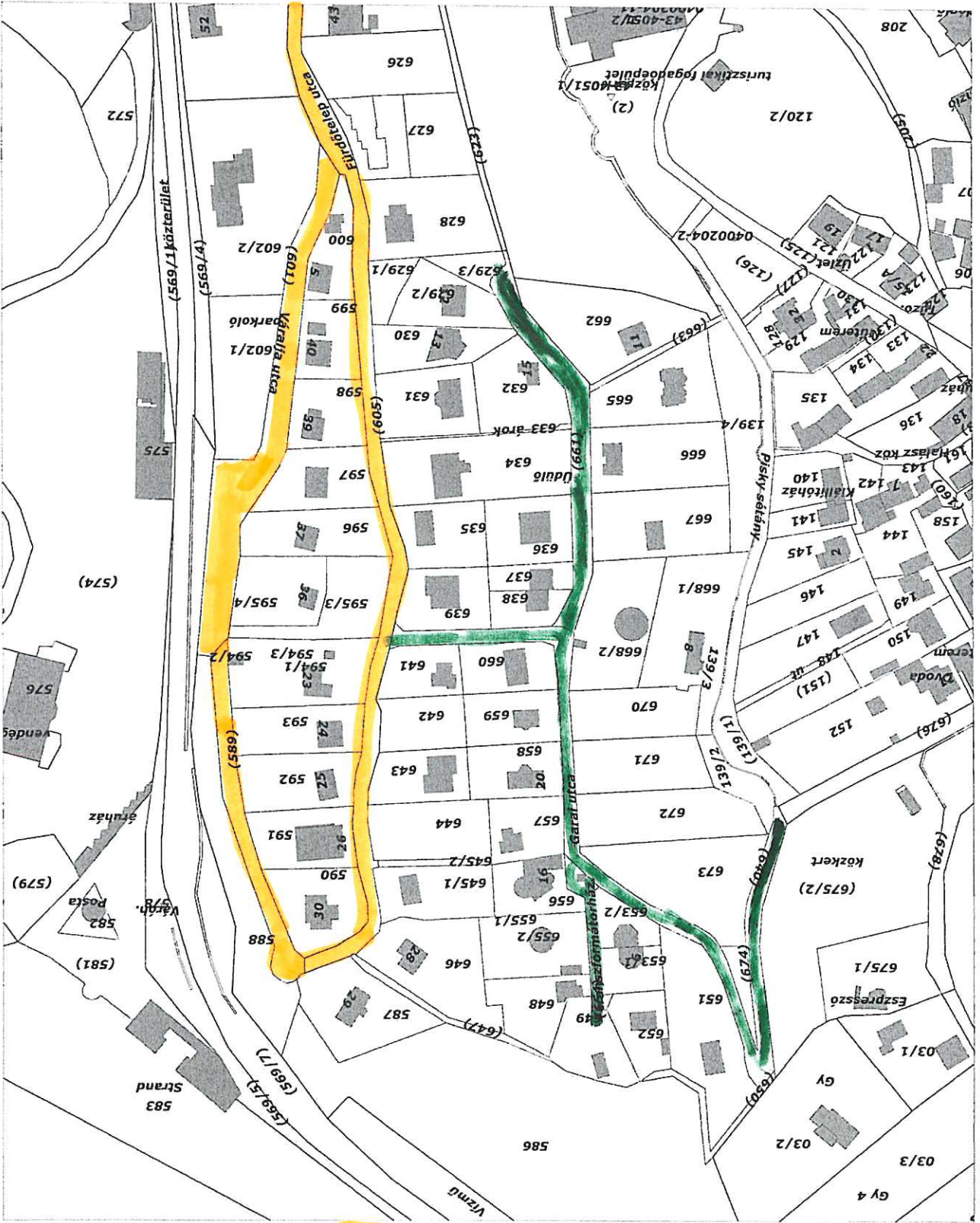
- 1./ A december havi tanácsülés napirendjének tárgyalása.
- 2./ A végrehajtó Bizottság 1984. évi munkatervének megállapítása.  
Előadó: Tanácselnök.
- 3./ Végrehajtó Bizottsági határozatok felülvizsgálata.  
Előadó: vb.titkár.

Egyéb bejelentés nem volt, tanácselnök megköszöni a megjelenést az ülést 16.00 órakor bezárja.

Nagy Dezső  
tanácselnök



Ható Árpád  
vb-titkár



1:1500



= Vízfalva utca



= Zsuzsannaformátorkház utca